



『미래사회 적응을 위한』
대충청권 녹색생태관광사업

2012. 12



목 차

I 대청호 및 대청호오백리길 소개

II 대충청 녹색생태관광사업 개요

III 대충청 녹색생태관광사업 추진 현황

IV 사업 성과목표 달성도

V 성공요인 및 지속화 방안

1. 대청호 현황

- 대청호 유역은 대전, 충남, 충북 사이 행정의 사각지대에 놓여있으며 1980년 대청댐 준공 이후 ‘상수원 보호구역’, ‘수변구역’, ‘대청호상수원수질보전특별대책지역’ 등 2~3종의 관련법에 묶여 있으며, 10년전부터는 지자체 지원금이 끊겨 어려움을 겪고 있음
- 대청호는 유역면적 3,204km², 저수면적 72.8km²에 호수길이 80km, 저수량 15억t으로 충청권의 생명원이면서 하류의 전체유역에 대한 용수공급, 홍수조절 및 수계발전에 이용되고 있음
- 주변 관광자원으로는 문의문화재단지, 상수허브랜드, 청남대, 쌍곡계곡, 용추폭포, 조령산자연휴양림, 장동자연휴양림, 계족산, 대전엑스포과학공원 등이 있음



1. 대청호 및 대청호오백리길 소개

2. 대청호오백리길 코스 개발

- 대청호 오백리 길은 대전, 충청권 지역의 대청호 주변 자연부락과 소하천 포함 약 200km의 도보길(주변 등산로, 산성길, 임도, 옛길 등)
- 5개 지자체의 도보길(대전 대청호반길, 옥천 향수길, 청남대 사색길 등)을 포함
- 대청호 전체의 상징성과 대전·충북에 걸쳐있는 대청호의 지형적 특성 등을 고려하여 선정
- 현재 대청호 오백리길 코스 개발은 탐사단 구성 후 기존코스 포함 총 21개 코스(220km)를 개발중임
- 지역의 문화·역사 자원 포함, 지역주민 참여 유도, 대청호의 수려한 경관을 보고·느끼고·체험할 수 있는 아름다운 길

500

지식경제부
한국관광진흥원

대청호 오백리길

대전발전연구원
충북발전연구원



1. 사업 배경 및 목적

사업 배경


- 대청호 유역은 대부분 상수도보호구역 및 그린벨트로 지정되어 생활환경개선 요구
- 최소한의 환경훼손을 줄이면서 청정자연자원과 녹색산업기술의 신성장 동력 확보 일자리 창출을 위한 녹색성장 관광프로젝트 추진 필요
- 대충청 광역 녹색생태관광사업을 통해 대청호 주변의 다양한 자원 활용과 지역경제활성화 추진
- 세종시 건설 및 국제과학비즈니스벨트 등 다양한 사업 추진
→ 대전·충청권 지역의 인구와 관광객 수요 증가에 따른 주변 여가시설 필요

사업 목적

- 녹색 IT기술 접목에 따른 콘텐츠 지역정보 및 안내 서비스 제공
- 삶의 질 개선 및 생활의 녹색혁명을 테마로 환경과 경제의 선순환 개발사업
- 해당 권역의 연계협력 선도사업 추진체계 구축



II. 대충청 녹색생태관광사업 개요



2. 계획의 범위

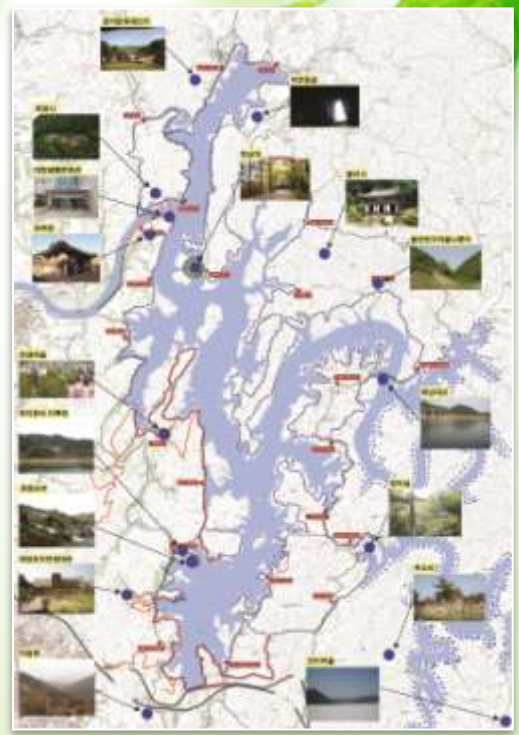
● 시간적 범위

● 2010. 7 ~ 2013. 4 (34개월)

● 공간적 범위

● 위치 : 대전(동구, 대덕), 충청(청원, 보은, 옥천), 충남(공주)

● 사업비



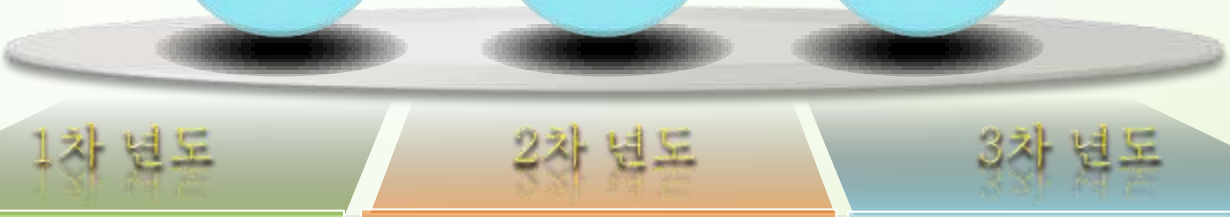
구 분		1차년도	2차년도	3차년도	합계
국 비		1,200	930	1,070	3,200
지방비	대전광역시	600	1,100	900	2,600
	충청북도	400	472	535	1,407
	충청남도	100	-	-	100
	공주시	100	-	-	100
합계		2,400	2,502	2,505	7,407

II. 대중청 녹색생태관광사업 개요



3. 사업추진 내용

사람, 산, 물이 만나는 대한민국 대표 녹색생태공간 조성



1차년도

2차년도

3차년도

기반시설
정비

- 광역생태체험로 일체화 정비사업
- 대청호 조망대 조성사업
- 대청호오백리길 경관조성사업
- 청남대 산림욕장 정비사업

- 광역생태체험로 일체화 정비사업
- 대청호 오백리길 안내 및 편의시설 설치사업
- 회남 생태관찰로 조성사업
- 옥천 약초마을길 조성사업

- 대청호오백리길 경관단지 조성
- 대청호오백리길 명품길 조성사업
- 대청호오백리길 홍보관 구축사업

기반시설
정비

연계성과
확산

- 오백리길 신규코스 개발
- 사업단 팸투어 사업
- 대청호 체험프로그램 아이디어공모전
- 대청호반 관광 홈페이지 구축
- 대청호 라디엔티어링 대회 개최
- 향토음식점 인증 및 지원 사업
- 대청호 주변 스토리텔링 사업

- 관광상품 및 특산품 개발 사업
- 홈페이지 콘텐츠 개발 및 개선
- 오백리길 해설사 양성 프로그램
- 대청호 오백리길 코스 책자 발간
- 대청호 오백리길 팸투어 개최

- 대청호오백리길 국제유스텔리 개최
- 대청호라디엔티어링 대회 개최
- 대청호오백리길 자전거코스 발굴사업
- 대청호오백리길 수익사업 개발방안
- 활성화 협력기업 지원사업

연계성과
확산

4. 사업추진 경과

- '10. 7. 한국산업기술진흥원, 사업계획서 평가 및 선도사업 선정
- '10. 12. 대중청 녹색생태관광사업 활성화 토론회 개최 (500명 참가)
- '11. 4. 대청호 오백리길 신규 코스 개발 완료 (21구간, 220km)
- '11. 4. 제1회 대청호 오백리길 라디엔티어링 걷기 대회 개최 (4,000명 참가)
- '11. 6. 대청호오백리길 홈페이지 오픈 (<http://www.dc500.org>)
- '11. 10. 행자부 지자체간 연계협력 컨설팅 지원사업 선정
- '11. 11. 대청호오백리길 활성화협력사업 10개 기업 MOU체결식
- '12. 4. 제2회 대청호오백리길 라디엔티어링 걷기대회 개최 (5,000명 참가)
- '12. 8. 대중청 녹색생태관광사업 3차년도 사업협약
- '12. 9. 지역발전주간 성공사례 발표 지경부장관상 시상
- '12. 11. 일본 후쿠오카 도시연구소 주최 아시아도시경관상 수상



III. 대청청 녹색생태관광사업 추진 현황

1. 사업추진 Layout

● 인프라 사업

● 대청호오백리길 홍보관 구축사업

● 회남 생태관찰로 조성사업

- 수변활용 산책로 설치(데크)

● 광역생태체험로 일체화정비사업

- 위험지구 안전데크 설치, 조경수 식재
- 침수 및 수해 피해시설 복구
- 청남대 산림욕장 정비사업

● 대청호오백리길 경관단지 조성사업

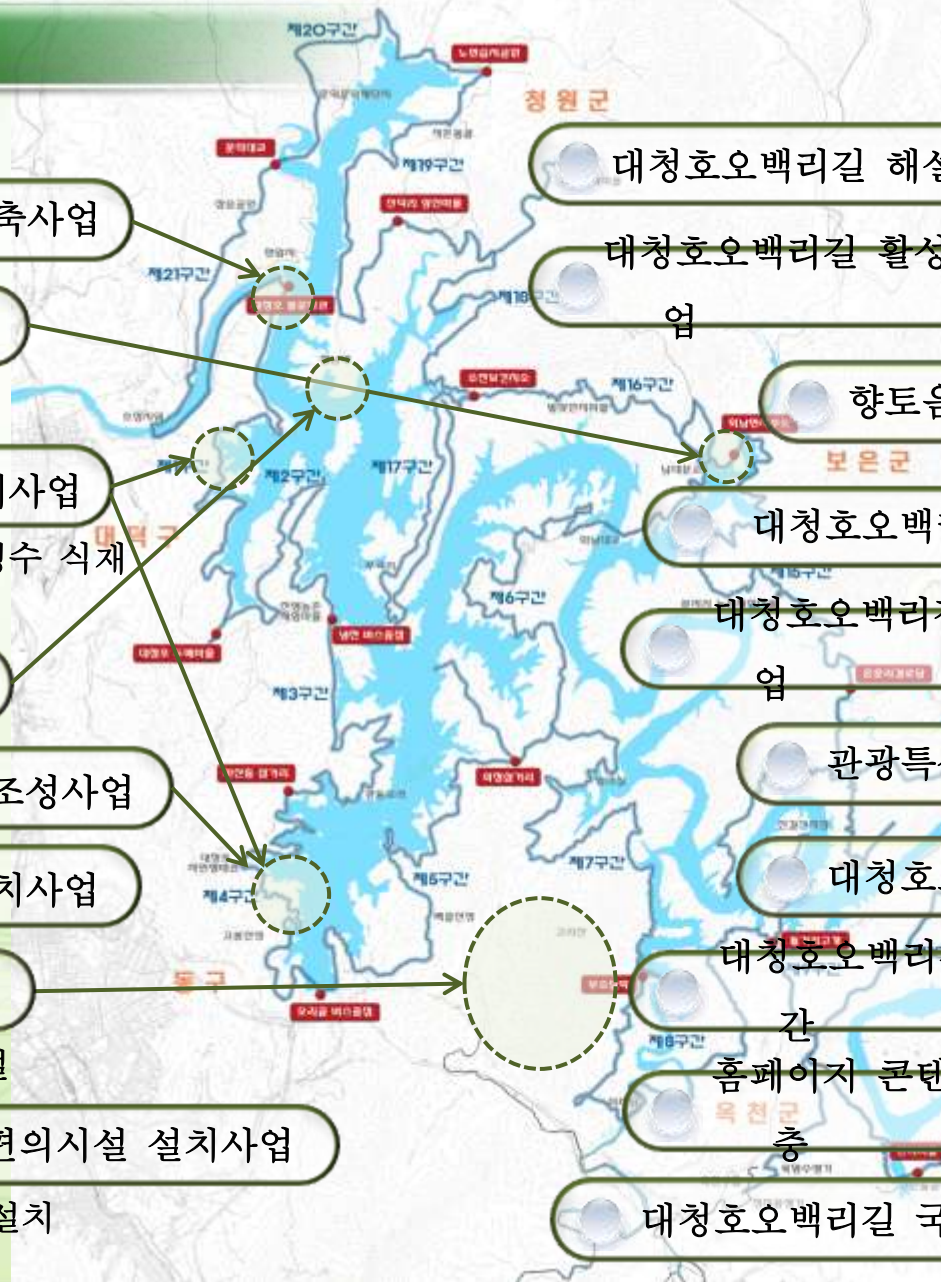
● 공공자전거 대여시스템 설치사업

● 환산 약초마을길 조성사업

- 가로수(과실수), 안전시설 설치

● 대청호오백리길 안내 및 편의시설 설치사업

- 21개 코스 전역 방향안내판 설치
- 파고라 설치 예정



● 소프트웨어 사업

● 대청호오백리길 해설사 양성프로그램 운영

● 대청호오백리길 활성화 협력기업 지원사업

● 향토음식점 컨설팅 지원사업

● 대청호오백리길 스토리텔링 사업

● 대청호오백리길 농특산물 장터 사업

● 관광특산물 개발 컨설팅 사업

● 대청호오백리길 팸투어 개최

● 대청호오백리길 코스 안내책자 발간

● 홈페이지 콘텐츠 개발 및 개선 확대

● 대청호오백리길 국제유스렐리 개최사업

III. 대청청 녹색생태관광사업 추진 현황

2. 사업추진 사진



산책로 중간 쉼터 조성



도로변 위험지구 보행데크 설치



다목적 활용 투수블럭 설치

IV. 사업 성과목표 달성도

1. 정량적 성과 달성

구분	사업수행기간			
	1차년도	2차년도	3차년도(예상)	합계
매출(백만원)	2,943	5,800	7500	16,243
고용(명)	71	98	114	265
관광객수(천명)	585	1,650	2,200	4,435

※ 고용 인력은 사업수행시 참여하는 직간접 인력을 합하여 산정하였음
 관광객수는 대청호 오백리길 코스의 주요 거점 관광지 4곳
 (문의마을, 청남대, 벌랫마을, 찬샘마을)의 관광객수를 합산하여 산정하였음

2. 정성적 성과 달성

구분	연계협력 효과
통합브랜드 상품판매	○ 대청호와 연계된 파생상품 판매를 통한 지역경제 활성화 - 기념품, 안내지도, 책자 및 지역특산품 판매
숙박관광을 통한 체류효과	○ 대충청권 지역 체류를 연장 및 관광활성화 도모 - 기존의 숙박 대비 사업년도 해당권역 숙박비율 증가
통합 홍보 마케팅	○ 지역별 홍보를 대청호권 통합하여 홍보 - 소식지 발간, 언론 및 미디어 제작, 팸투어, 책자발간 등

V. 성공요인 및 지속화 방안

1. 핵심 성공요인

계획안 수립 과정에서 지역 공감대 형성

- 광역간 협의를 통하여 참여를 이끌어 냈고 지자체 사업을 발굴하여 사업 추진

지자체 및 지역민, 기업의 적극적인 협력 유도

- 공동사업추진을 위한 워크숍, 세미나, 토론회 개최(대전, 충북)

- 녹색생태관광사업 운영위원회 및 자문위원회 활성화

- 녹색생태관광사업과 체험마을의 프로그램을 연계

- 대청호오백리길 활성화 협력기업지원사업과 연계

사업수행의 효율성 제고와 사업비의 투명한 관리

- 연구원 내 문서관리 시스템 및 행정규정, Kiat의 사업관리시스템을 통한 투명한 사업 관리

V. 성공요인 및 지속화 방안

2. 대전 지역에 미친 영향

대청호의 청정자원을 활용한 광역 코스 개발 및 인식 제고

- 기존 지자체 길들을 통합하고 단절된 구간을 연결하여 충청권에 걸친 광역 코스 개발

- 코스 구축 시 미흡한 지역은 산악전문가, 지역 시민단체의 의견을 현장 적용

- 대전과 충북의 등반전문가 및 문화해설사를 활용 전체 코스 확정

지자체 도보길 조성사업의 협력체계 구축 및 통합적 홍보 채널 구축

- 코스 주변 마을의 경제활성화를 위한 지자체 공동 관광상품 개발 및 주민 활용

- 탐방로를 알리기 위한 언론, 미디어, 인터넷을 통한 통합 홍보마케팅 전략 추진

- 약 80여건의 언론 홍보, 안내브러셔/책자 제작, 포털사이트 및 블로그 홍보 게재

V. 성공요인 및 지속화 방안

3. 지속화 방안

수익성 있는 사업 발굴 및 향후 운영조직 구성

- 충청북도 및 지자체와 협의하여 대청호오백리길 향후 관리방안 학술용역 발주를 통하여 도보길 관리지속화 및 수익상품 개발 도모
- 대청호오백리길 지역경제활성화 사업을 통한 지역 특산품 판매 유도 및 주민 소득 증대

지역주민의 혜택 및 동기부여 제고

주민들의 참여를 유도하여 팸투어 및 걷기행사 코스 안내 시 활용하고 있으며, 대청호오백리길 내 농촌체험마을 주변 편의시설 및 프로그램 개발 지원 중 (체험마을 프로그램 및 집기류 지원, 도보코스개발에 주민 적극참여)

유사사업과 차별화된 관리전략 마련

- 대전발전연구원(공공+민간 장점 활용)과 공동 사업추진으로 마스터플랜부터 사업별 계획수립, 관리/홍보 등 전문화된 계획과 사업추진 가능



대청호오백리길

함께 만들어가는 '대청호오백리길'

여러분의 곁에 대전발전연구원 녹색생태관광사업단이 있습니다

경청해 주셔서 감사합니다